



FORMULIR PENDATAAN
ASET TANAH DAN BANGUNAN

FORM
SATKER

1. IDENTITAS KUASA PENGGUNA ANGGARAN

KODE LOKASI SATKER

NAMA SATUAN KERJA/ORGANISASI KANTOR KEMENTERIAN AGAMA KABUPATEN SUMBAWA _____
KUA KEC. EMPANG

2. ALAMAT SATKER

PROVINSI NUSA TENGGARA BARAT

KOTA/KABUPATEN SUMBAWA

KECAMATAN SUMBAWA

KELURAHAN/DESA KEBAYAN

JALAN _____

KODE POS _____

JENIS JALAN a.Negara b.Provinsi c.Kota/Kabupaten d.Des a. _____

KONDISI JALAN a.Aspal b.Tanah c.Beton d.Batu e. _____

NOMOR TELEPON _____

NOMOR FAKSIMILI _____

E-MAIL _____

3. POSISI GPS (Global Position System) – diisi bila ada

BUJUR TIMUR _____

LINTANG SELATAN _____

ELEVANSI _____



FORMULIR PENDATAAN
ASET TANAH DAN BANGUNAN

FORM
TANAH

TANAH YANG DIDATA ADALAH SELURUH TANAH YANG DIMANFAATKAN OLEH SATKER BAIK MILIK DEPARTEMEN AGAMA ATAU DALAM STATUS LAINNYA. SATU FORM DIISI UNTUK SEBUAH BIDANG TANAH ATAU SEBUAH SERTIFIKAT/ DOKUMEN TANAH.

Halaman 1

1. IDENTITAS OBJEK BMN

KODE BMN *

LUAS TANAH 383 M²

NOMOR SURAT PENETAPAN BMN _____

NOMOR KIB TANAH _____

TANGGAL PENETAPAN BMN _____

PENGGUNAAN a. Dipakai sendiri b. Idle

PEMANFAATAN (diisi jika penggunaan idle)

a. Disewakan b. Pinjam pakai c. Kerjasama pemanfaatan (KSP) d. Bangunan Serah Guna e. _____

PENGUSAHAAN ASET a. Dikuasai Satker b. Dikuasai penduduk c. Hilang d. _____

JENIS TANAH

- a. Tanah di atasnya berdiri hanya 1 bangunan
b. Tanah di atasnya berdiri lebih dari 1 bangunan, _____ bangunan
c. Kapling siap bangun
d. Tanah kosong

2. ALAMAT ASET

a. Sama dengan alamat satker

b. Berbeda dengan alamat satker

PROVINSI NUSA TENGGARA BARAT

KOTA/KABUPATEN SUMBALWA

KECAMATAN EMPANG

KELURAHAN/DESA PAMANTO

JALAN PENDIDIKAN KEC. EMPANG

NOMOR _____

KODE POS 84384

JENIS JALAN a. Negara b. Provinsi c. Kota/Kabupaten d. Desa

KONDISI JALAN a. Aspal b. Tanah c. Beton d. Batu

NOMOR TELEPON 0371 6191178 NOMOR FAKSIMILI _____

E-MAIL _____

3. DATA PEROLEHAN

SUMBER ASET a. APBN/pembelian b. Hibah c. Masyarakat d. Wakaf _____

NOMOR SURAT 05 / 2003

TANGGAL PEROLEHAN 05 AGUSTUS 2003

HARGA PEROLEHAN TANAH/M² 383 M² HARGA TOTAL _____

DASAR HARGA a. Perolehan b. Taksiran c. NJOP d. _____

TANGGAL PEMBUKUAN _____

NOMOR SURAT LAINNYA _____

TANGGAL SURAT _____

4. DATA DOKUMEN

DOKUMEN ASLI TANAH a. Ada b. Tidak Ada Nomor GS/SU _____

JENIS DOKUMEN a. Sertifikat b. Girik c. Akta Jual-Beli Tanggal GS/SU : 22 / Moyo / 2004

DOKUMEN ATAS NAMA

a. Departemen Agama/Pemerintah RI b. Pemda Prov/Kab/Kota _____

c. Wakaf / Nadzir _____ d. Hibah _____

e. _____

NOMOR DOKUMEN _____

TANGGAL DOKUMEN _____

KETERANGAN _____

5. BATAS-BATAS TANAH

UTARA : Jalan ke Jotang

SELATAN : H. RAHMAN

BARAT : M. REKES

TIMUR : JLN DEBA



FORMULIR PENDATAAN
ASET TANAH DAN BANGUNAN

FORM
TANAH

Halaman 2

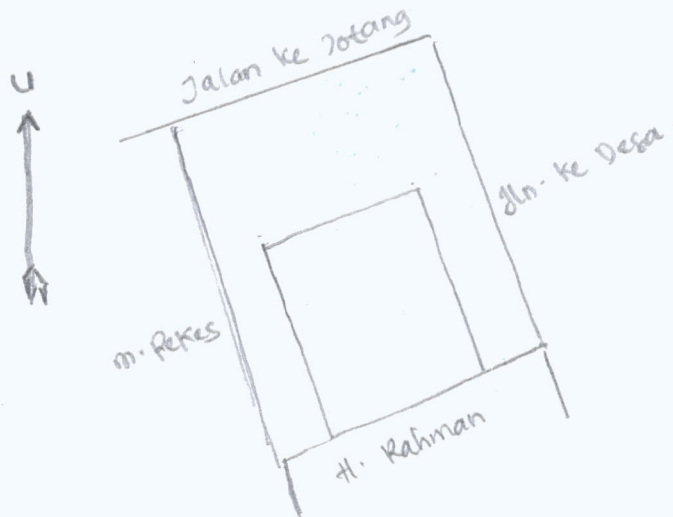
6. KETERANGAN TANAH

NOMOR OBJEK PAJAK (*bila ada*) _____
HARGA PBB-NJOP/M² (terbaru) Tahun _____ Rp _____
HARGA TOTAL Rp _____
KETERANGAN LAIN _____

7. DETAIL DATA OBJEK TANAH

BENTUK TANAH a. Segi Empat b. Tak beraturan c. _____
PERUNTUKAN KAWASAN a. Residensial b. Komersial c. Industri d. _____
TOPOGRAFI-KONTUR a. Datar b. Bergelombang c. Terasing d. _____
TOPOGRAFI-ELEVANSI a. Lebih tinggi b. Sama c. Lebih rendah d. _____
KATEGORI KAWASAN a. Elite b. Menengah c. Kumuh d. _____
KEMUDAHAN DICAPAI a. Sangat mudah b. Mudah c. Sulit d. Sangat Sulit
KEMUDAHAN ANGKUTAN a. Sangat mudah b. Mudah c. Sulit d. Sangat Sulit
JENIS ANGKUTAN UMUM a. Bis Kota/antar kota
 b. Minibus/angkot
c. Ojek/Becak/Andong
d. _____
KEMUDAHAN BELANJA a. Sangat mudah b. Mudah c. Sulit d. Sangat Sulit
KEMUDAHAN REKREASI a. Sangat mudah b. Mudah c. Sulit d. Sangat Sulit
KEAMANAN-KETERTIBAN a. Sangat baik b. Baik c. Kurang d. Sangat Kurang
ANCAMAN BENCANA a. Sangat aman b. Aman c. Kurang Aman d. Tidak Aman
FASILITAS UMUM a. Listrik b. Air bersih c. Telepon d. Gas e. Saluran limbah
f. _____
FASILITAS SOSIAL a. Tempat ibadah b. Sekolah c. Rumah Sakit d. Pasar
e. _____

8. GAMBAR TANAH



9. PENGISI FORM

NAMA : SIR'AN, S.PdI _____ NIP. 19681231 19883 1 005 _____
JABATAN : Staf Sub Bagian Tata Usaha

KHUSUS PETUGAS VERIFIKASI

Tanggal Verifikasi _____
Nama Petugas _____

LAMPIRAN:

- Copy Dokumen Tanah a. Ada b. Tidak Ada
- Copy PBB a. Ada b. Tidak Ada
- KIB Tanah a. Ada b. Tidak Ada

Catatan: _____

KHUSUS PETUGAS INPUT DATA

Tanggal Input _____
Nama Petugas _____
NOMOR SERI FORM _____
Catatan: _____



FORMULIR PENDATAAN
ASET TANAH DAN BANGUNAN

FORM
BANGUNAN

BAGUNAN YANG DIDATA ADALAH SELURUH BANGUNAN YANG DIMANFAATKAN
OLEH SATKER BAIK MILIK DEPARTEMEN AGAMA ATAU DALAM STATUS LAINNYA.
SATU FORM DIISI UNTUK SEBUAH GEDUNG BANGUNAN ATAU UNTUK SATU IMB.

Halaman 1

1. IDENTITAS OBJEK BMN

KODE BMN *

NAMA BANGUNAN/GEDUNG : BALAI NIKAH KUA KEC. EMPANG

NOMOR KIB BANGUNAN : _____

NOMOR SURAT PENETAPAN BMN _____

TANGGAL PENETAPAN BMN _____

LUAS BANGUNAN LANTAI DASAR Panjang 8 m x Lebar 10 m = 80 m²

JUMLAH LANTAI 1 (SATU) JUMLAH BASEMENT _____

TAHUN DIBANGUN 2003 TAHUN SELESAI 2003 TAHUN DIPAKAI 2003

PENGGUNAAN a. Dipakai sendiri b. Idle

PEMANFAATAN (*diisi jika penggunaan idle*) a. Disewakan b. Pinjam pakai
c. Kerjasama pemanfaatan (KSP) d. Bangunan Serah guna

PENGUSAHAAN ASET a. Dikuasai Satker b. Dikuasai penduduk c. Hilang d. _____

HARGA PBB-NJOP/M² (terbaru) Tahun _____ Rp HARGA TOTAL Rp _____

2. ALAMAT ASET

a. Sama dengan alamat satker

b. Sama dengan alamat tanah : Jl. Pendidikan kec. Empang kab. Sumbawa NTB 84384

3. DATA PEROLEHAN

SUMBER ASET a. APBN/pembelian b. Hibah c. Masyarakat d. _____

NOMOR SURAT _____

TANGGAL PEROLEHAN 5 AGUSTUS 2003

HARGA PEROLEHAN BANGUNAN/M² Rp _____ HARGA TOTAL Rp - _____

DASAR HARGA a. Perolehan b. Taksiran c. NJOP d. _____

TANGGAL PEMBUKUAN - _____

NOMOR SURAT LAINNYA _____

TANGGAL SURAT _____

4. DATA DOKUMEN

DOKUMEN BANGUNAN a. Ada b. Tidak Ada

JENIS DOKUMEN a. IMB b. PERMANEN

DOKUMEN ATAS NAMA

a. Departemen Agama/Pemerintah RI b. Pemda Prov/Kab/Kota _____

c. Wakaf _____ d. Hibah _____

e. _____

NOMOR DOKUMEN _____

TANGGAL DOKUMEN _____

KETERANGAN _____

5. KONDISI BANGUNAN

a. Baik Sekali

b. Baik

c. Sedang

d. Kurang

e. Kurang Sekali

6. PERBAIKAN BANGUNAN (terakhir)

TAHUN 2012

SUMBER BIAYA APBN

BIAYA Rp _____

PENGERJAAN _____ %

7. JENIS BANGUNAN BERDASARKAN DKPB

a. RESIDENTSIAL

i. Konvensional

ii. Non Konvensional1

iii. Non Konvensional

2

b. KOMERSIAL

i. Konvensional

ii. Non Konvensional

c. INDUSTRIAL

i. Konvensional

ii. Non Konvensional

d. _____

i. Konvensional

ii. Non Konvensional

8. JENIS BANGUNAN BERDASARKAN FUNGSI

a. RESIDENTSIAL

i. Rumah

Tinggal/Dinas

ii. Rumah Susun

iii. Asrama/Mess

iv. Apartemen

b. KOMERSIAL

i. Ruko/Rukan

ii. Perkantoran

iii. Pertokoan

iv. Mall/TradeCenter

v. Kantor

Pemerintahan

c. INDUSTRIAL

i. Pabrik

ii. Gudang

iii. Bengkel

d. LAINNYA

i. Sekolah

ii. Tempat Ibadah

iii. Gedung Pertemuan

iv. Rumah Sakit

v. Penginapan/Hotel

vi. _____



FORMULIR PENDATAAN
ASET TANAH DAN BANGUNAN

FORM
BANGUNAN

Halaman 2

9. DETAIL DATA OBJEK BANGUNAN

KOMPONEN STRUKTUR ATAS	<input checked="" type="radio"/> a. Kayu	b. Beton	c. Baja
KOMPONEN MATERIAL ATAP	a. Genteng Beton	b. Genteng Keramik	c. Metal Roof
	d. Beton/dak	<input checked="" type="radio"/> e. Aluminium/Spandek	f. Asbes
	g. Seng	h. Rumbia	i. Genteng Tanah
KOMPONEN MATERIAL DINDING	<input checked="" type="radio"/> a. Batu merah	b. Hebel/Aerasi	c. Kaca/Glass blok
	d. Papan kayu	e. Partikel board	f. Batako
	g. Tripleks	h. Seng	i. Asbes
	j. Beton/Celcon	k. Fiber/Plastik	l. _____
KOMPONEN MATERIAL LANGITZ	a. Gypsun	b. Akustik	c. Lambersiring
	d. Ornamen	e. Tripleks	f. Papan GRC
	<input checked="" type="radio"/> g. Papan kayu	h. Teak wood	i. Seng
	j. Eternit	k. Asbes	l. _____
KOMPONEN MATERIAL LANTAI	a. Marmer	b. Granit	c. Parquet
	d. Kaca/Glass blok	<input checked="" type="radio"/> e. Keramik	f. Lantai beton
	g. Papan kayu	h. Multipleks	i. Vinil
	j. Ubin PC	k. Teraso	l. _____
INSTALASI LISTRIK	<input checked="" type="radio"/> a. Ada, kapasitas	¹³⁰⁰ _____450_____kwh	b. Tidak ada
INSTALASI AIR	<input checked="" type="radio"/> a. Ada	b. Tidak ada	c. _____
SUMBER AIR	<input checked="" type="radio"/> a. PAM	b. Sumur	
PENGECATAN	<input checked="" type="radio"/> a. Ada	b. Tidak ada	
CARPORT	<input checked="" type="radio"/> a. Ada, luasnya	_____4_____m ²	b. Tidak ada
PAGAR	a. Ada, panjangnya	_____27_____m	b. Tidak ada
KONSTRUKSI PAGAR	a. Besi/Baja	<input checked="" type="radio"/> b. Beton/Tembok	c. Kayu/Bambu
KOLAM RENANG	a. Ada, luasnya	_____m ²	<input checked="" type="radio"/> b. Tidak ada
SALURAN KOMUNIKASI	<input checked="" type="radio"/> a. Telepon _____ saluran		b. PABX _____ saluran
	c. Faksimili _____ saluran		<input checked="" type="radio"/> d. Internet
LIFT PENUMPANG	a. Ada, banyaknya	_____buah	<input checked="" type="radio"/> b. Tidak ada
LIFT BARANG	a. Ada, banyaknya	_____buah	<input checked="" type="radio"/> b. Tidak ada
TANGGAL BERJALAN	a. Ada, banyaknya	_____buah	<input checked="" type="radio"/> b. Tidak ada
AC SPLIT	a. Ada, banyaknya	_____buah	<input checked="" type="radio"/> b. Tidak ada
AC WINDOW	a. Ada, banyaknya	_____buah	<input checked="" type="radio"/> b. Tidak ada
AC CENTRAL	a. Ada, banyaknya	_____buah	<input checked="" type="radio"/> b. Tidak ada
AC FLOOR	a. Ada, banyaknya	_____buah	<input checked="" type="radio"/> b. Tidak ada
BOILER/PEMANAS	a. Ada, banyaknya	_____buah	<input checked="" type="radio"/> b. Tidak ada
SPRINKLER	a. Ada, banyaknya	_____buah	<input checked="" type="radio"/> b. Tidak ada
GONDOLA	a. Ada, banyaknya	_____buah	<input checked="" type="radio"/> b. Tidak ada
TINGKAT KEKOSONGAN	_____ %		

10. DENAH LOKASI BANGUNAN



**FORMULIR PENDATAAN
ASET TANAH DAN BANGUNAN**

**FORM
BANGUNAN**

Halaman 3

11. FOTO BANGUNAN (dilampirkan bila ada)

Tampak Depan

Tampak Belakang

Tampak Samping Kanan

Tampak Samping Kiri

12. PENGISI FORM

NAMA H. MOH - ANANG DARWISYI, S. AG

NIP 19711212 2008011014

JABATAN KEPALA KUA KEC. CARPANG

KHUSUS PETUGAS VERIFIKASI

Tanggal Verifikasi _____

Nama Petugas _____

LAMPIRAN:

- Copy IMB a. Ada b. Tidak Ada

- KIB Bangunan a. Ada b. Tidak Ada

- Foto Bangunan a. Ada, _____ lembar b. Tidak Ada

Catatan:

KHUSUS PETUGAS INPUT DATA

Tanggal Input _____

Nama Petugas _____

NOMOR SERI FORM _____

Catatan:

KUA PAMANTO

EA 100498

DAFTAR ISIAN 206 A

BADAN PERTANAHAN NASIONAL



SERTIPIKAT (TANDA BUKTI TANAH WAKAF)

KANTOR PERTANAHAN
KABUPATEN / KOTANADYA

SUMBAWA

--	--	--	--	--	--	--	--	--	--	--

1	2	3	4	5	6	7	8	9	10	11	12	13	14	15	16	17	18	19	20	21	22	23	24	25	26	27	28	29	30	31	32	33	34	35	36	37	38	39	40	41	42	43	44	45	46	47	48	49	50
---	---	---	---	---	---	---	---	---	----	----	----	----	----	----	----	----	----	----	----	----	----	----	----	----	----	----	----	----	----	----	----	----	----	----	----	----	----	----	----	----	----	----	----	----	----	----	----	----	----

BADAN PERTANAHAN NASIONAL



SERTIPIKAT TANAH WAKAF

No. 05

Nusa Tenggara Barat.

PROPINSI : Sumbawa

KABUPATEN / ~~KOTAMADYA~~ : Empang


KECAMATAN : Empang Atas

DESA / ~~KELURAHAN~~ : Empang Atas

DAFTAR ISIAN 208
No. 1793 /19 2003

DAFTAR ISIAN 307
No. 3971 /19 2003

KANTOR PERTANAHAN
KABUPATEN / ~~KOTAMADYA~~
S U M B A W A.



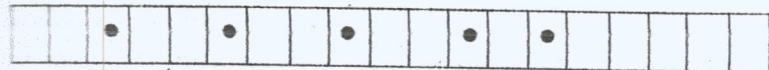
PENDAFTARAN - PERTAMA

aman : 05

<p>a) TANAH WAKAF</p> <p>No. 05</p> <p>Desa Empang Atas.</p>	<p>e) NAMA NADZIR</p> <ol style="list-style-type: none"> 1. M. TAHIR MUHAMMAD, Ketua. 2. AHMAD M. SALEH, Anggota. 3. MAHMUD NAZIR, Anggota. 4. ABUBAKAR. K, Anggota. 5. Drs. BULIAH HAR, Anggota.
<p>b) NIB 23.04.14.06.00121</p> <p>Letak Tanah Empang Atas.</p>	<p>f) PEMBUKUAN</p> <p>Sumbawa Besar, 05 AUG 2003</p> <p>..... PLT, Tgl.</p> <p>Kepala Kantor Pertanahan Kabupaten / Kotamadya S u m b a w a</p> <p>.....</p> <p>ttd.</p> <p>BURHANUDDIN, SH.</p> <p>.....</p> <p>NIP 010136993.</p>
<p>c) AL HAK</p> <p>1. Hak Milik No.</p> <p>2. Akta Ikrar Wakaf</p> <p>Tgl. 27 - 01 - 1997.</p> <p>No. K/5/BA.03.2/18/1997.</p> <p>3. Nama Wakif</p> <p>AHMAD GUNAWAN.</p>	<p>g) PENERBITAN SERTIPIKAT</p> <p>Sumbawa Besar, 05 AUG 2003</p> <p>..... PLT, Tgl.</p> <p>Kepala Kantor Pertanahan Kabupaten / Kotamadya S u m b a w a</p> <p>.....</p> <p>BURHANUDDIN, SH.</p> <p>.....</p> <p>NIP 010136993.</p>
<p>d) SURAT UKUR</p> <p>07 Mei 2002.</p> <p>No. 126/Empang. A/2002.</p> <p>Luas 383 M2.</p>	<p>h) PENUNJUK DC 202</p> <p>No. 630.1.2 / 246 / 2003</p> <p>Tgl. 10 - 7 - 2003</p>



EA 235767



DAFTAR ISIAN 207

NIB : 23.04.14.06.00121

SURAT UKUR

Nomor : 126/ Empang.4/ 19.....

SEBIDANG TANAH TERLETAK DALAM

Propinsi : Nusa Tenggara Barat

Kabupaten/ ~~Kotamadya~~ : Sumbawa

Kecamatan : Empang

Desa/ ~~Kelurahan~~ : Empang Atas

Peta : Nomor Peta Pendaftaran :

Lembar : Kôtak :

Keadaan Tanah : Pekarangan/ Kantor Agama

Tanda-tanda batas : Tembok – tembok satu lapis a – b, b – c, c – d, d – e, e – f dan f – a berdiri di dalam batas memenuhi ketentuan Peraturan Menteri Negara Agraria / Ka. BPN No. 3 Tahun 1997 Pasal 21 Ayat 2

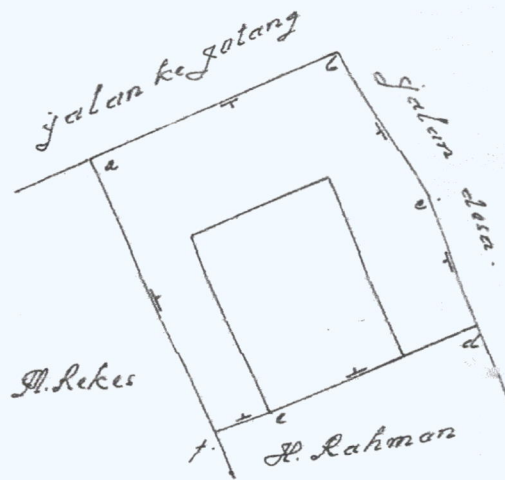
Luas : ... 383. M² (Tiga ratus delapan puluh tiga meter persegi)

Penunjukan dan penetapan batas : Batas- batas ditunjuk oleh : M. TAHIR MUHAMMAD
..... Dengan persetujuan Salingannya

Penetapan batas oleh : J.U.M.A.W.A.N.G.

DAFTAR ISIAN

SKALA 1 : 500.....



PENJELASAN : batas tanah ini

.....

Hal lain - lain :

Daftar Isian 302 tgl. 02 Mei 2002 No. 584 / 2002
Daftar Isian 307 tgl. 07 Mei 2002 No. 2569 / 2002

UNTUK SERTIPIKAT

UMBAWA BESAR Tgl. 05 AUG 2003 19.

Kepala Kantor Pertanahan
Kabupaten / Kotamadya



BURHANUDDIN, S.H.

NIP NIP. 070136993

..Sumbawa Besar... Tgl.07 Mei..... 19.....

Kepala Seksi Pengukuran dan Pendaftaran Tanah
Kantor Pertanahan
Kabupaten / Kotamadya
.....Sumbawa.....

ttd

.....**BURHANUDDIN, S.H.**.....
NIP 010 136 993

Lihat surat ukur Pemisahan / Penggabungan Nomor : / 19..... Nomor hak :
Pengganti

Dikeluarkan surat ukur		Luas	Nomor hak	Sisa luas
Tanggal	Nomor			

Sisanya diuraikan dalam surat ukur Nomor : / 19 Nomor hak

DENAH KANTOR URUSAN AGAMA KECAMATAN EMPANG

JALAN PENDIDIKAN KEC. EMPANG

