

# **DATA DIREKTORI**



## **KANTOR URUSAN AGAMA KECAMATAN MOYO HILIR**

**TAHUN 2015**



FORMULIR PENDATAAN  
ASET TANAH DAN BANGUNAN

FORM  
SATKER

1. IDENTITAS KUASA PENGGUNA ANGGARAN

KODE LOKASI SATKER

NAMA SATUAN KERJA/ORGANISASI KANTOR KEMENTERIAN AGAMA KABUPATEN SUMBAWA

KUA- KECAMATAN MOYO HULU

2. ALAMAT SATKER

PROVINSI

NTB

KOTA/KABUPATEN

SUMBAWA

KECAMATAN

MOYO HULU

KELURAHAN/DESA

SEMAMUNG

JALAN

Jl. Pemuda Lintas Sumbawa - Lunyuk km 21  
Semamung Moyo Hulu

KODE POS

JENIS JALAN

a. Negara  b. Provinsi c. Kota/Kabupaten d. Desa e.

KONDISI JALAN

a. Aspal b. Tanah c. Beton d. Batu e.

NOMOR TELEPON

NOMOR FAKSIMILI

E-MAIL

kuamoyohulu@yahoo.co.id

3. POSISI GPS (Global Position System) – diisi bila ada

BUJUR TIMUR

LINTANG SELATAN

ELEVANSI



FORMULIR PENDATAAN  
ASET TANAH DAN BANGUNAN

FORM  
TANAH

TANAH YANG DIDATA ADALAH SELURUH TANAH YANG DIMANFAATKAN OLEH SATKER BAIK MILIK DEPARTEMEN AGAMA ATAU DALAM STATUS LAINNYA. SATU FORM DIISI UNTUK SEBUAH BIDANG TANAH ATAU SEBUAH SERTIFIKAT/ DOKUMEN TANAH.

Halaman 1

1. IDENTITAS OBJEK BMN

KODE BMN \*

LUAS TANAH \_\_\_\_\_ M<sup>2</sup>

NOMOR SURAT PENETAPAN BMN \_\_\_\_\_

NOMOR KIB TANAH \_\_\_\_\_

TANGGAL PENETAPAN BMN \_\_\_\_\_

PENGUNAAN  a. Dipakai sendiri b. Idle

PEMANFAATAN (diisi jika penggunaan idle)

a. Disewakan b. Pinjam pakai c. Kerjasama pemanfaatan (KSP) d. Bangunan Serah Guna e. \_\_\_\_\_

PENGUSAHAAN ASET  a. Dikuasai Satker b. Dikuasai penduduk c. Hilang d. \_\_\_\_\_

JENIS TANAH

a. Tanah di atasnya berdiri hanya 1 bangunan

b. Tanah di atasnya berdiri lebih dari 1 bangunan, \_\_\_\_\_ bangunan

c. Kapling siap bangun

d. Tanah kosong

2. ALAMAT ASET

a. Sama dengan alamat satker

b. Berbeda dengan alamat satker

PROVINSI \_\_\_\_\_

KOTA/KABUPATEN \_\_\_\_\_

KECAMATAN \_\_\_\_\_

KELURAHAN/DESA \_\_\_\_\_

JALAN \_\_\_\_\_

NOMOR \_\_\_\_\_

KODE POS \_\_\_\_\_

JENIS JALAN a. Negara  b. Provinsi c. Kota/Kabupaten d. Desa

KONDISI JALAN  a. Aspal b. Tanah c. Beton d. Batu

NOMOR TELEPON \_\_\_\_\_ NOMOR FAKSIMILI \_\_\_\_\_

E-MAIL kuamoyohulu@yahoo.co.id

3. DATA PEROLEHAN

SUMBER ASET  a. APBN/pembelian b. Hibah c. Masyarakat d. Wakaf \_\_\_\_\_

NOMOR SURAT \_\_\_\_\_

TANGGAL PEROLEHAN \_\_\_\_\_

HARGA PEROLEHAN TANAH/M<sup>2</sup> \_\_\_\_\_ HARGA TOTAL \_\_\_\_\_

DASAR HARGA a. Perolehan b. Taksiran  c. NJOP d. \_\_\_\_\_

TANGGAL PEMBUKUAN \_\_\_\_\_

NOMOR SURAT LAINNYA \_\_\_\_\_

TANGGAL SURAT \_\_\_\_\_

4. DATA DOKUMEN

DOKUMEN ASLI TANAH  a. Ada b. Tidak Ada Nomor GS/SU \_\_\_\_\_

JENIS DOKUMEN  a. Sertifikat b. Girik c. Akta Jual-Beli Tanggal GS/SU : 22 / Moyo / 2004 \_\_\_\_\_

DOKUMEN ATAS NAMA

a. Departemen Agama/Pemerintah RI b. Pemda Prov/Kab/Kota \_\_\_\_\_

c. Wakaf / Nadzir \_\_\_\_\_ d. Hibah \_\_\_\_\_

e. \_\_\_\_\_

NOMOR DOKUMEN \_\_\_\_\_

TANGGAL DOKUMEN \_\_\_\_\_

KETERANGAN \_\_\_\_\_

5. BATAS-BATAS TANAH

UTARA : - \_\_\_\_\_

SELATAN : - \_\_\_\_\_

BARAT : - \_\_\_\_\_

TIMUR : - \_\_\_\_\_

\* Diisi Sesuai dalam SIMAK-BMN



FORMULIR PENDATAAN  
ASET TANAH DAN BANGUNAN

FORM  
TANAH

Halaman 2

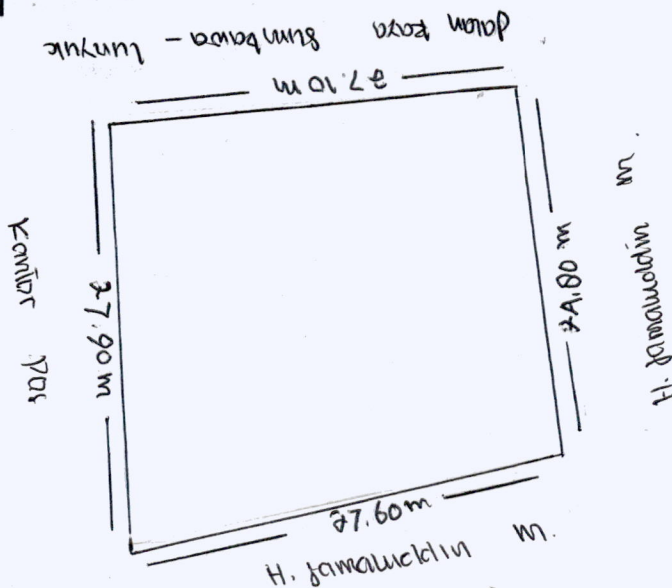
6. KETERANGAN TANAH

NOMOR OBJEK PAJAK (*bila ada*) \_\_\_\_\_  
HARGA PBB-NJOP/M<sup>2</sup> (terbaru) Tahun \_\_\_\_\_ Rp \_\_\_\_\_  
HARGA TOTAL Rp \_\_\_\_\_  
KETERANGAN LAIN \_\_\_\_\_

7. DETAIL DATA OBJEK TANAH

BENTUK TANAH  a. Segi Empat b. Tak beraturan c. \_\_\_\_\_  
PERUNTUKAN KAWASAN  a. Residensial b. Komersial c. Industri d. \_\_\_\_\_  
TOPOGRAFI-KONTUR a. Datar b. Bergelombang c. Terasering  d. Miring  
TOPOGRAFI-ELEVANSI  a. Lebih tinggi b. Sama c. Lebih rendah d. \_\_\_\_\_  
KATEGORI KAWASAN a. Elite  b. Menengah c. Kumuh d. \_\_\_\_\_  
KEMUDAHAN DICAPAI  a. Sangat mudah b. Mudah c. Sulit d. Sangat Sulit  
KEMUDAHAN ANGKUTAN  a. Sangat mudah b. Mudah c. Sulit d. Sangat Sulit  
JENIS ANGKUTAN UMUM  a. Bis Kota/antar kota  
 b. Minibus/angkot  
c. Ojek/Becak/Andong  
d. \_\_\_\_\_  
KEMUDAHAN BELANJA a. Sangat mudah  b. Mudah c. Sulit d. Sangat Sulit  
KEMUDAHAN REKREASI a. Sangat mudah b. Mudah  c. Sulit d. Sangat Sulit  
KEAMANAN-KETERTIBAN a. Sangat baik  b. Baik c. Kurang d. Sangat Kurang  
ANCAMAN BENCANA a. Sangat aman  b. Aman c. Kurang Aman d. Tidak Aman  
FASILITAS UMUM  a. Listrik  b. Air bersih c. Telepon d. Gas e. Saluran limbah  
f. \_\_\_\_\_  
FASILITAS SOSIAL a. Tempat ibadah b. Sekolah c. Rumah Sakit d. Pasar  
e. \_\_\_\_\_

8. GAMBAR TANAH



9. PENGISI FORM

NAMA : SIR'AN, S.PdI \_\_\_\_\_ NIP. 19681231 19883 1 005 \_\_\_\_\_  
JABATAN : Staf Sub Bagian Tata Usaha \_\_\_\_\_

KHUSUS PETUGAS VERIFIKASI

Tanggal Verifikasi \_\_\_\_\_  
Nama Petugas \_\_\_\_\_  
LAMPIRAN:  
- Copy Dokumen Tanah a. Ada b. Tidak Ada  
- Copy PBB a. Ada b. Tidak Ada  
- KIB Tanah a. Ada b. Tidak Ada  
Catatan: \_\_\_\_\_

KHUSUS PETUGAS INPUT DATA

Tanggal Input \_\_\_\_\_  
Nama Petugas \_\_\_\_\_  
NOMOR SERI FORM \_\_\_\_\_  
Catatan: \_\_\_\_\_



FORMULIR PENDATAAN  
ASET TANAH DAN BANGUNAN

FORM  
BANGUNAN

BAGUNAN YANG DIDATA ADALAH SELURUH BANGUNAN YANG DIMANFAATKAN OLEH SATKER BAIK MILIK DEPARTEMEN AGAMA ATAU DALAM STATUS LAINNYA. SATU FORM DIISI UNTUK SEBUAH GEDUNG BANGUNAN ATAU UNTUK SATU IMB.

Halaman 1

1. IDENTITAS OBJEK BMN

KODE BMN \*

NAMA BANGUNAN/GEDUNG : KUA KECAMATAN MOYO HULU

NOMOR KIB BANGUNAN : \_\_\_\_\_

NOMOR SURAT PENETAPAN BMN \_\_\_\_\_

TANGGAL PENETAPAN BMN \_\_\_\_\_

LUAS BANGUNAN LANTAI DASAR Panjang \_\_\_\_\_ m x Lebar \_\_\_\_\_ m = \_\_\_\_\_ m<sup>2</sup>

JUMLAH LANTAI \_\_\_\_\_ JUMLAH BASEMENT \_\_\_\_\_

TAHUN DIBANGUN \_\_\_\_\_ TAHUN SELESAI \_\_\_\_\_ TAHUN DIPAKAI \_\_\_\_\_

PENGUNAAN  a. Dipakai sendiri b. Idle

PEMANFAATAN ( *diisi jika penggunaan idle* ) a. Disewakan b. Pinjam pakai

c. Kerjasama pemanfaatan (KSP) d. Bangunan Serah guna

PENGUSAHAAN ASET  a. Dikuasai Satker b. Dikuasai penduduk c. Hilang d. \_\_\_\_\_

HARGA PBB-NJOP/M<sup>2</sup> (terbaru) Tahun \_\_\_\_\_ Rp \_\_\_\_\_ HARGA TOTAL Rp \_\_\_\_\_

2. ALAMAT ASET

a. Sama dengan alamat satker

b. Sama dengan alamat tanah : - Jl. pemuda bintang Sumbawa Lintang km 21 semamung -

3. DATA PEROLEHAN

SUMBER ASET  a. APBN/pembelian b. Hibah c. Masyarakat d. \_\_\_\_\_

NOMOR SURAT \_\_\_\_\_

TANGGAL PEROLEHAN \_\_\_\_\_

HARGA PEROLEHAN BANGUNAN/M<sup>2</sup> Rp \_\_\_\_\_ HARGA TOTAL Rp - \_\_\_\_\_

DASAR HARGA a. Perolehan b. Taksiran  c. NJOP d. \_\_\_\_\_

TANGGAL PEMBUKUAN \_\_\_\_\_

NOMOR SURAT LAINNYA \_\_\_\_\_

TANGGAL SURAT \_\_\_\_\_

4. DATA DOKUMEN

DOKUMEN BANGUNAN  a. Ada b. Tidak Ada

JENIS DOKUMEN  a. IMB b. \_\_\_\_\_

DOKUMEN ATAS NAMA \_\_\_\_\_

a. Departemen Agama/Pemerintah RI b. Pemda Prov/Kab/Kota \_\_\_\_\_

c. Wakaf \_\_\_\_\_ d. Hibah \_\_\_\_\_

e. \_\_\_\_\_

NOMOR DOKUMEN \_\_\_\_\_

TANGGAL DOKUMEN \_\_\_\_\_

KETERANGAN \_\_\_\_\_

5. KONDISI BANGUNAN

a. Baik Sekali

b. Baik

c. Sedang

d. Kurang

e. Kurang Sekali

6. PERBAIKAN BANGUNAN (terakhir)

TAHUN \_\_\_\_\_

SUMBER BIAYA \_\_\_\_\_

BIAYA Rp \_\_\_\_\_

PENGERJAAN \_\_\_\_\_ %

7. JENIS BANGUNAN BERDASARKAN DKPB

a. RESIDENTSIAL

b. KOMERSIAL

c. INDUSTRIAL

d. \_\_\_\_\_

i. Konvensional

i. Konvensional

i. Konvensional

i. Konvensional

ii. Non Konvensional1

ii. Non Konvensional

ii. Non Konvensional

ii. Non Konvensional

iii. Non Konvensional

2

8. JENIS BANGUNAN BERDASARKAN FUNGSI

a. RESIDENTSIAL

b. KOMERSIAL

c. INDUSTRIAL

d. LAINNYA

i. Rumah

i. Ruko/Rukan

i. Pabrik

i. Sekolah

Tinggal/Dinas

ii. Perkantoran

ii. Gudang

ii. Tempat Ibadah

ii. Rumah Susun

iii. Pertokoan

iii. Bengkel

iii. Gedung Pertemuan

iii. Asrama/Mess

iv. Mall/TradeCenter

iv. Rumah Sakit

iv. Apartemen

v. Kantor

v. Penginapan/Hotel

Pemerintahan

vi



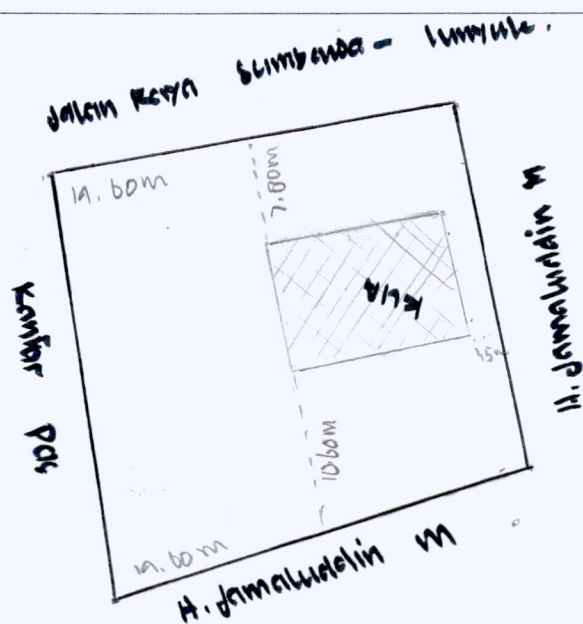
FORMULIR PENDATAAN  
ASET TANAH DAN BANGUNAN

FORM  
BANGUNAN

9. DETAIL DATA OBJEK BANGUNAN

KOMPONEN STRUKTUR ATAS	a. Kayu	<input checked="" type="radio"/> b. Beton	c. Baja
KOMPONEN MATERIAL ATAP	a. Genteng Beton	b. Genteng Keramik	<input checked="" type="radio"/> c. Metal Roof
	d. Beton/dak	e. Aluminium/Spandek	f. Asbes
	g. Seng	h. Rumbia	i. Genteng Tanah
KOMPONEN MATERIAL DINDING	<input checked="" type="radio"/> a. Batu merah	b. Hebel/Aerasi	c. Kaca/Glass blok
	d. Papan kayu	e. Partikel board	f. Batako
	g. Tripleks	h. Seng	i. Asbes
	j. Beton/Celcon	k. Fiber/Plastik	l. _____
KOMPONEN MATERIAL LANGIT2	a. Gypsun	b. Akustik	c. Lambersiring
	d. Ornamen	<input checked="" type="radio"/> e. Tripleks	f. Papan GRC
	g. Papan kayu	h. Teak wood	i. Seng
	j. Eternit	k. Asbes	l. _____
KOMPONEN MATERIAL LANTAI	<input checked="" type="radio"/> a. Marmer	b. Granit	c. Parquet
	d. Kaca/Glass blok	e. Keramik	<input checked="" type="radio"/> f. Lantai beton
	g. Papan kayu	h. Multipleks	i. Vinil
	j. Ubin PC	k. Teraso	l. _____
INSTALASI LISTRIK	<input checked="" type="radio"/> a. Ada, kapasitas _____ kwh	b. Tidak ada	b. Tidak ada
INSTALASI AIR	<input checked="" type="radio"/> a. Ada	<input checked="" type="radio"/> b. Sumur	c. _____
SUMBER AIR	<input checked="" type="radio"/> a. PAM	b. Tidak ada	
PENGECATAN	<input checked="" type="radio"/> a. Ada		
CARPORT	a. Ada, luasnya _____ m <sup>2</sup>		b. Tidak ada
PAGAR	<input checked="" type="radio"/> a. Ada, panjangnya _____ m		b. Tidak ada
KONSTRUKSI PAGAR	a. Besi/Baja	<input checked="" type="radio"/> b. Beton/Tembok	c. Kayu/Bambu
KOLAM RENANG	a. Ada, luasnya _____ m <sup>2</sup>		<input checked="" type="radio"/> b. Tidak ada
SALURAN KOMUNIKASI	<input checked="" type="radio"/> a. Telepon _____ saluran		b. PABX _____ saluran
	c. Faksimili _____ saluran		d. Internet
LIFT PENUMPANG	a. Ada, banyaknya _____ buah		<input checked="" type="radio"/> b. Tidak ada
LIFT BARANG	a. Ada, banyaknya _____ buah		<input checked="" type="radio"/> b. Tidak ada
TANGGAL BERJALAN	a. Ada, banyaknya _____ buah		<input checked="" type="radio"/> b. Tidak ada
AC SPLIT	a. Ada, banyaknya _____ buah		<input checked="" type="radio"/> b. Tidak ada
AC WINDOW	a. Ada, banyaknya _____ buah		<input checked="" type="radio"/> b. Tidak ada
AC CENTRAL	a. Ada, banyaknya _____ buah		<input checked="" type="radio"/> b. Tidak ada
AC FLOOR	a. Ada, banyaknya _____ buah		<input checked="" type="radio"/> b. Tidak ada
BOILER/PEMANAS	a. Ada, banyaknya _____ buah		<input checked="" type="radio"/> b. Tidak ada
SPRINKLER	a. Ada, banyaknya _____ buah		<input checked="" type="radio"/> b. Tidak ada
GONDOLA	a. Ada, banyaknya _____ buah		<input checked="" type="radio"/> b. Tidak ada
TINGKAT KEKOSONGAN	_____ %		<input checked="" type="radio"/> b. Tidak ada

10. DENAH LOKASI BANGUNAN





**FORMULIR PENDATAAN  
ASET TANAH DAN BANGUNAN**

**FORM  
BANGUNAN**

Halaman 3

**11. FOTO BANGUNAN** (dilampirkan bila ada)

Tampak Depan

Tampak Belakang

Tampak Samping Kanan

Tampak Samping Kiri

**12. PENGISI FORM**

NAMA \_\_\_\_\_ NIP \_\_\_\_\_

JABATAN \_\_\_\_\_

**KHUSUS PETUGAS VERIFIKASI**

Tanggal Verifikasi \_\_\_\_\_

Nama Petugas \_\_\_\_\_

**LAMPIRAN:**

- Copy IMB a. Ada b. Tidak Ada

- KIB Bangunan a. Ada b. Tidak Ada

- Foto Bangunan a. Ada, \_\_\_\_\_ lembar b. Tidak Ada

Catatan:

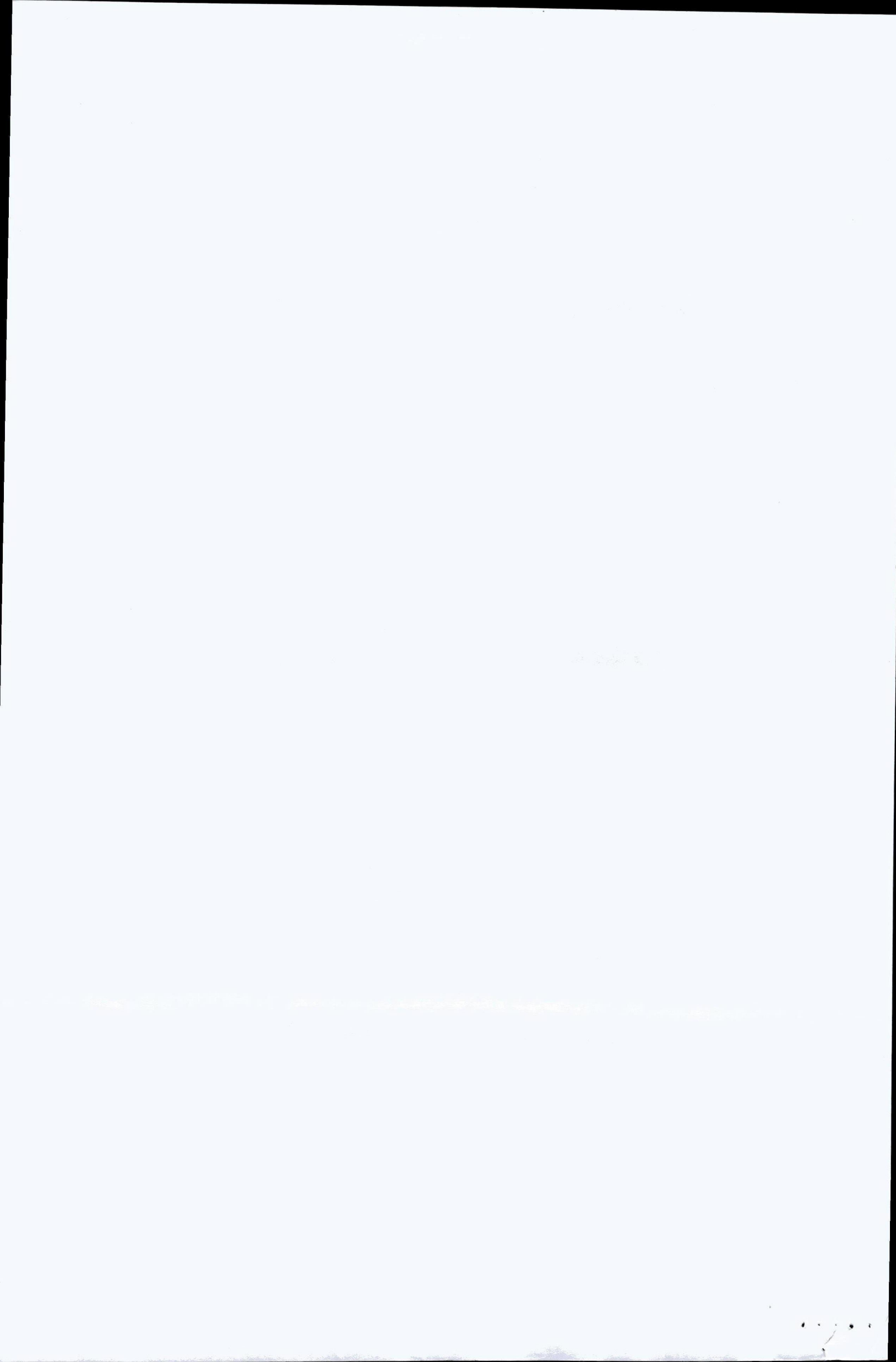
**KHUSUS PETUGAS INPUT DATA**

Tanggal Input \_\_\_\_\_


Nama Petugas \_\_\_\_\_

NOMOR SERI FORM \_\_\_\_\_


Catatan:









TAMPAK BELAKANG



TAMPAK DEPAN



TAMPAK BELAKANG



TAMPAK SAMPIING