



FORMULIR PENDATAAN  
ASET TANAH DAN BANGUNAN

FORM  
SATKER

1. IDENTITAS KUASA PENGGUNA ANGGARAN

KODE LOKASI SATKER

NAMA SATUAN KERJA/ORGANISASI KANTOR KEMENTERIAN AGAMA KABUPATEN SUMBAWA  
KANTOR URUSAN AGAMA (KUA)  
KECAMATAN MOYO HILIR

2. ALAMAT SATKER

PROVINSI NUSA TENGGARA BARAT (NTB)  
KOTA/KABUPATEN SUMBAWA  
KECAMATAN MOYO HILIR  
KELURAHAN/DESA MOYO  
JALAN JLN. LEMBANG NO. 06 MOYO

KODE POS 84381

JENIS JALAN a.Negara b.Provinsi  Kota/Kabupaten d.Des a. e.

KONDISI JALAN  Aspal b.Tanah c.Beton d.Batu e.

NOMOR TELEPON 081909100677

NOMOR FAKSIMILI

E-MAIL

3. POSISI GPS (Global Position System) – diisi bila ada

BUJUR TIMUR

LINTANG SELATAN

ELEVANSI



FORMULIR PENDATAAN  
ASET TANAH DAN BANGUNAN

FORM  
TANAH

TANAH YANG DIDATA ADALAH SELURUH TANAH YANG DIMANFAATKAN OLEH SATKER BAIK MILIK DEPARTEMEN AGAMA ATAU DALAM STATUS LAINNYA. SATU FORM DIISI UNTUK SEBUAH BIDANG TANAH ATAU SEBUAH SERTIFIKAT/ DOKUMEN TANAH.

Halaman 1

1. IDENTITAS OBJEK BMN

KODE BMN \*

LUAS TANAH \_\_\_\_\_ M<sup>2</sup>

NOMOR SURAT PENETAPAN BMN \_\_\_\_\_

NOMOR KIB TANAH \_\_\_\_\_

TANGGAL PENETAPAN BMN \_\_\_\_\_

PENGGUNAAN  a. Dipakai sendiri b. Idle

PEMANFAATAN (diisi jika penggunaan idle)

a. Disewakan b. Pinjam pakai c. Kerjasama pemanfaatan (KSP) d. Bangunan Serah Guna e. \_\_\_\_\_

PENGUASAAN ASET  a. Dikuasai Satker b. Dikuasai penduduk c. Hilang d. \_\_\_\_\_

JENIS TANAH

a. Tanah di atasnya berdiri hanya 1 bangunan

b. Tanah di atasnya berdiri lebih dari 1 bangunan, \_\_\_\_\_ bangunan

c. Kapling siap bangun

d. Tanah kosong

2. ALAMAT ASET

a. Sama dengan alamat satker

b. Berbeda dengan alamat satker

PROVINSI NUSA TENGGARA BARAT (NTB)

KOTA/KABUPATEN SUMBAWA

KECAMATAN MOYO HILIR

KELURAHAN/DESA MOYO

JALAN JLN. LEMBANG NO. 06 MOYO

NOMOR 06

KODE POS 84381

JENIS JALAN a. Negara b. Provinsi  c. Kota/Kabupaten d. Desa

KONDISI JALAN  a. Aspal b. Tanah c. Beton d. Batu

NOMOR TELEPON \_\_\_\_\_ NOMOR FAKSIMILI \_\_\_\_\_

E-MAIL \_\_\_\_\_

3. DATA PEROLEHAN

SUMBER ASET a. APBN/pembelian b. Hibah c. Masyarakat  d. Wakaf \_\_\_\_\_

NOMOR SURAT 01

TANGGAL PEROLEHAN 19 JANUARI 1984

HARGA PEROLEHAN TANAH/M<sup>2</sup> \_\_\_\_\_ HARGA TOTAL 1.041.250.-

DASAR HARGA a. Perolehan b. Taksiran c. NJOP d. \_\_\_\_\_

TANGGAL PEMBUKUAN \_\_\_\_\_

NOMOR SURAT LAINNYA \_\_\_\_\_

TANGGAL SURAT \_\_\_\_\_

4. DATA DOKUMEN

DOKUMEN ASLI TANAH  a. Ada b. Tidak Ada Nomor GS/SU \_\_\_\_\_

JENIS DOKUMEN  a. Sertifikat b. Girik c. Akta Jual-Beli Tanggal GS/SU : 22 / Moyo / 2004

DOKUMEN ATAS NAMA

a. Departemen Agama/Pemerintah RI b. Pemda Prov/Kab/Kota \_\_\_\_\_

c. Wakaf / Nadzir MUNTAHA d. Hibah \_\_\_\_\_

e. \_\_\_\_\_

NOMOR DOKUMEN 01

TANGGAL DOKUMEN 19-03-2002

KETERANGAN \_\_\_\_\_

5. BATAS-BATAS TANAH

UTARA : JALAN POTO MOYO

SELATAN : MUSTAFA

BARAT : SALURAT

TIMUR : GANG

\* Diisi Sesuai dalam SIMAK-BMN



FORMULIR PENDATAAN  
ASET TANAH DAN BANGUNAN

FORM  
TANAH

Halaman 2

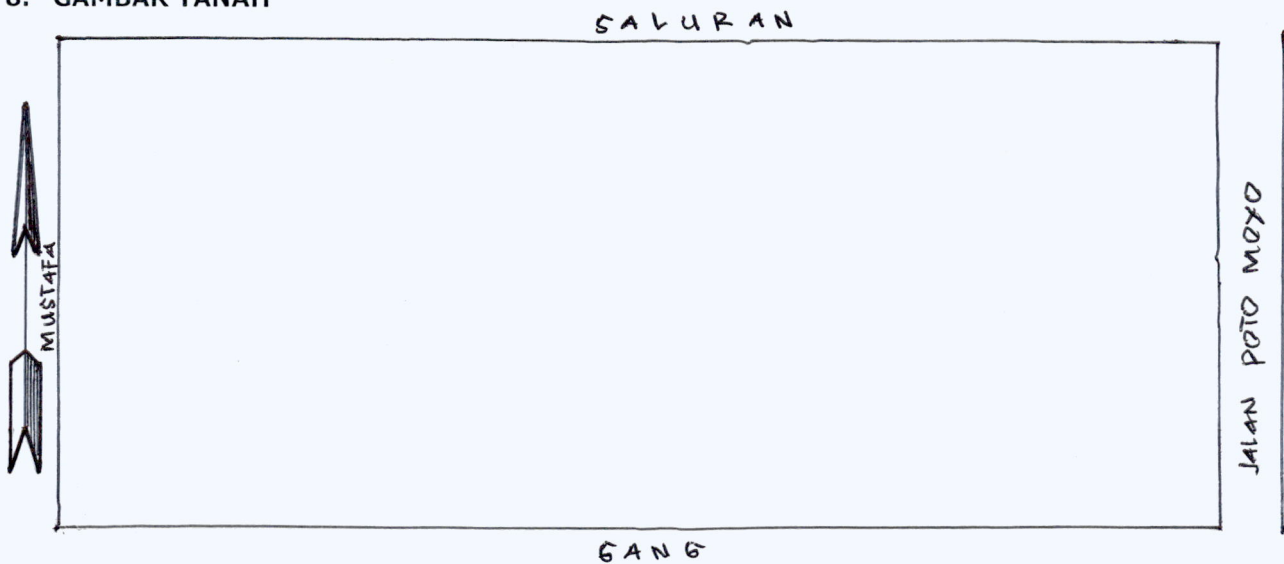
6. KETERANGAN TANAH

NOMOR OBJEK PAJAK (bila ada) \_\_\_\_\_  
HARGA PBB-NJOP/M<sup>2</sup> (terbaru) Tahun \_\_\_\_\_ Rp \_\_\_\_\_  
HARGA TOTAL Rp \_\_\_\_\_  
KETERANGAN LAIN \_\_\_\_\_

7. DETAIL DATA OBJEK TANAH

BENTUK TANAH  a. Segi Empat b. Tak beraturan c. \_\_\_\_\_  
PERUNTUKAN KAWASAN  a. Residensial b. Komersial c. Industri d. \_\_\_\_\_  
TOPOGRAFI-KONTUR  a. Datar b. Bergelombang c. Terasering d. \_\_\_\_\_  
TOPOGRAFI-ELEVANSI  a. Lebih tinggi  b. Sama c. Lebih rendah d. \_\_\_\_\_  
KATEGORI KAWASAN  a. Elite b. Menengah c. Kumuh d. \_\_\_\_\_  
KEMUDAHAN DICAPAI  a. Sangat mudah b. Mudah c. Sulit d. Sangat Sulit  
KEMUDAHAN ANGKUTAN  a. Sangat mudah b. Mudah c. Sulit d. Sangat Sulit  
JENIS ANGKUTAN UMUM  a. Bis Kota/antar kota  
 b. Minibus/angkot  
c. Ojek/Becak/Andong  
d. \_\_\_\_\_  
KEMUDAHAN BELANJA  a. Sangat mudah  b. Mudah c. Sulit d. Sangat Sulit  
KEMUDAHAN REKREASI  a. Sangat mudah  b. Mudah c. Sulit d. Sangat Sulit  
KEAMANAN-KETERTIBAN  a. Sangat baik  b. Baik c. Kurang d. Sangat Kurang  
ANCAMAN BENCANA  a. Sangat aman  b. Aman c. Kurang Aman d. Tidak Aman  
FASILITAS UMUM  a. Listrik b. Air bersih c. Telepon d. Gas e. Saluran limbah  
f. \_\_\_\_\_  
FASILITAS SOSIAL  a. Tempat ibadah b. Sekolah c. Rumah Sakit d. Pasar  
e. \_\_\_\_\_

8. GAMBAR TANAH



9. PENGISI FORM

NAMA : SIR'AN, S.PdI NIP. 19681231 19883 1 005  
JABATAN : Staf Sub Bagian Tata Usaha

KHUSUS PETUGAS VERIFIKASI

Tanggal Verifikasi 15 - 04 - 2015  
Nama Petugas MUNTAHA

LAMPIRAN:

- Copy Dokumen Tanah a. Ada b. Tidak Ada  
- Copy PBB a. Ada b. Tidak Ada  
- KIB Tanah a. Ada b. Tidak Ada

Catatan:

KHUSUS PETUGAS INPUT DATA

Tanggal Input 15 - 04 - 2015  
Nama Petugas HJ. SITI SALMA.

NOMOR SERI FORM \_\_\_\_\_  
Catatan: \_\_\_\_\_



**FORMULIR PENDATAAN  
ASET TANAH DAN BANGUNAN**

**FORM  
BANGUNAN**

**BAGUNAN YANG DIDATA ADALAH SELURUH BANGUNAN YANG DIMANFAATKAN OLEH SATKER BAIK MILIK DEPARTEMEN AGAMA ATAU DALAM STATUS LAINNYA. SATU FORM DIISI UNTUK SEBUAH GEDUNG BANGUNAN ATAU UNTUK SATU IMB.**

Halaman 1

**1. IDENTITAS OBJEK BMN**

KODE BMN  \*

NAMA BANGUNAN/GEDUNG : KANTOR URUSAN AGAMA (KUA) KEC. MOYO HILIR

NOMOR KIB BANGUNAN : \_\_\_\_\_

NOMOR SURAT PENETAPAN BMN \_\_\_\_\_

TANGGAL PENETAPAN BMN \_\_\_\_\_

LUAS BANGUNAN LANTAI DASAR Panjang 10,15 m x Lebar 8,15 m = 82,72 m<sup>2</sup>

JUMLAH LANTAI SATU JUMLAH BASEMENT \_\_\_\_\_

TAHUN DIBANGUN 1985 TAHUN SELESAI 1985 TAHUN DIPAKAI 1985

PENGGUNAAN  a. Dipakai sendiri b. Idle

PEMANFAATAN ( *diisi jika penggunaan idle* ) a. Disewakan b. Pinjam pakai  
c. Kerjasama pemanfaatan (KSP) d. Bangunan Serah guna

PENGUSAHAAN ASET  a. Dikuasai Satker b. Dikuasai penduduk c. Hilang d. \_\_\_\_\_

HARGA PBB-NJOP/M<sup>2</sup> (terbaru) Tahun \_\_\_\_\_ Rp \_\_\_\_\_ HARGA TOTAL Rp \_\_\_\_\_

**2. ALAMAT ASET**

a. Sama dengan alamat satker

b. Sama dengan alamat tanah : - JLN. LEMBANG NO. 06 MOYO 84381

**3. DATA PEROLEHAN**

SUMBER ASET a. APBN/pembelian b. Hibah c. Masyarakat  d. WAKAF

NOMOR SURAT 01

TANGGAL PEROLEHAN 19-01-1984

HARGA PEROLEHAN BANGUNAN/M<sup>2</sup> Rp \_\_\_\_\_ HARGA TOTAL Rp - 1.041.250.--

DASAR HARGA a. Perolehan b. Taksiran c. NJOP d. \_\_\_\_\_

TANGGAL PEMBUKUAN - \_\_\_\_\_

NOMOR SURAT LAINNYA \_\_\_\_\_

TANGGAL SURAT \_\_\_\_\_

**4. DATA DOKUMEN**

DOKUMEN BANGUNAN  a. Ada b. Tidak Ada

JENIS DOKUMEN a. IMB b. \_\_\_\_\_

DOKUMEN ATAS NAMA

a. Departemen Agama/Pemerintah RI b. Pemda Prov/Kab/Kota \_\_\_\_\_

c. Wakaf \_\_\_\_\_ d. Hibah \_\_\_\_\_

e. \_\_\_\_\_

NOMOR DOKUMEN 01

TANGGAL DOKUMEN \_\_\_\_\_

KETERANGAN \_\_\_\_\_

**5. KONDISI BANGUNAN**

- a. Baik Sekali
- b. Baik
- c. Sedang
- d. Kurang
- e. Kurang Sekali

**6. PERBAIKAN BANGUNAN (terakhir)**

TAHUN 2010

SUMBER BIAYA APBN

BIAYA Rp \_\_\_\_\_

PENGERJAAN 100 %

**7. JENIS BANGUNAN BERDASARKAN DKPB**

- |                         |                      |                      |                      |
|-------------------------|----------------------|----------------------|----------------------|
| a. RESIDENTSIAL         | b. KOMERSIAL         | c. INDUSTRIAL        | d. _____             |
| i. Konvensional         | i. Konvensional      | i. Konvensional      | i. Konvensional      |
| ii. Non Konvensional1   | ii. Non Konvensional | ii. Non Konvensional | ii. Non Konvensional |
| iii. Non Konvensional 2 |                      |                      |                      |

**8. JENIS BANGUNAN BERDASARKAN FUNGSI**

- |                        |   |               |                       |
|------------------------|---|---------------|-----------------------|
| a. RESIDENTSIAL        | b. KOMERSIAL  | c. INDUSTRIAL | d. LAINNYA            |
| i. Rumah Tinggal/Dinas | i. Ruko/Rukan   | i. Pabrik     | i. Sekolah            |
| ii. Rumah Susun        | ii. Perkantoran   | ii. Gudang    | ii. Tempat Ibadah     |
| iii. Asrama/Mess       | iii. Pertokoan  | iii. Bengkel  | iii. Gedung Pertemuan |
| iv. Apartemen          | iv. Mall/TradeCenter                                    |               | iv. Rumah Sakit       |
|                        | <input checked="" type="radio"/> v. Kantor Pemerintahan |               | v. Penginapan/Hotel   |
|                        |   |               | vi. _____             |

\* Diisi Sesuai dalam SIMAK-BMN



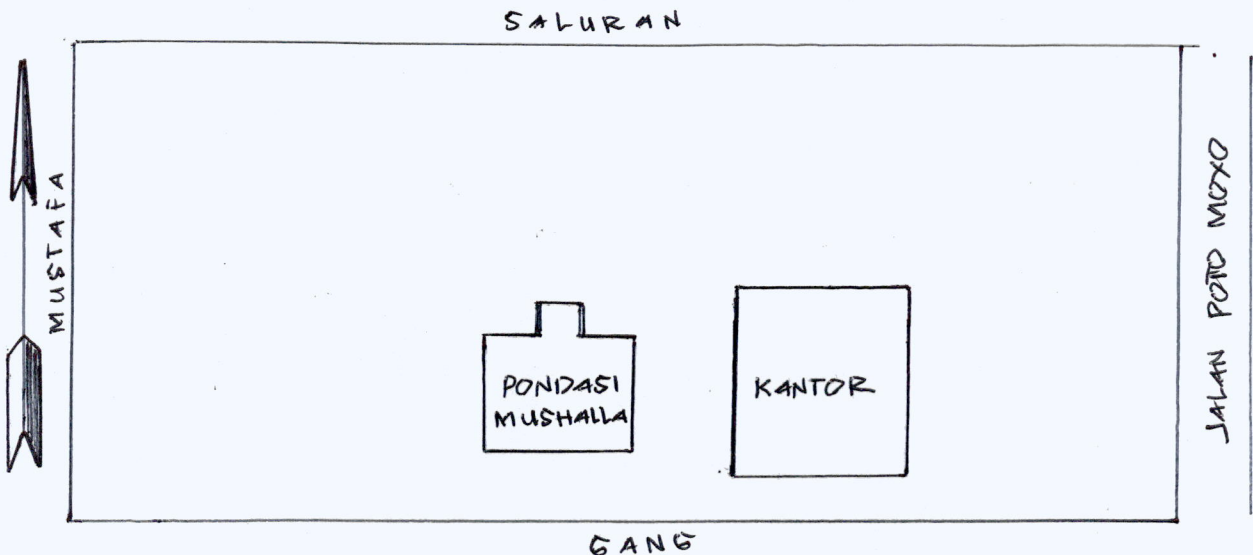
**FORMULIR PENDATAAN  
ASET TANAH DAN BANGUNAN**

**FORM  
BANGUNAN**

**9. DETAIL DATA OBJEK BANGUNAN**

KOMPONEN STRUKTUR ATAS	<input checked="" type="radio"/> a. Kayu	b. Beton	c. Baja
KOMPONEN MATERIAL ATAP	a. Genteng Beton	b. Genteng Keramik	<input checked="" type="radio"/> c. Metal Roof
	d. Beton/dak	e. Aluminium/Spandek	f. Asbes
	g. Seng	h. Rumbia	i. Genteng Tanah
KOMPONEN MATERIAL DINDING	<input checked="" type="radio"/> a. Batu merah	b. Hebel/Aerasi	c. Kaca/Glass blok
	d. Papan kayu	e. Partikel board	f. Batako
	g. Tripleks	h. Seng	i. Asbes
	j. Beton/Celcon	k. Fiber/Plastik	l. _____
KOMPONEN MATERIAL LANGIT2	a. Gypsun	b. Akuistik	c. Lambersiring
	d. Ornamen	<input checked="" type="radio"/> e. Tripleks	f. Papan GRC
	g. Papan kayu	h. Teak wood	i. Seng
	j. Eternit	k. Asbes	l. _____
KOMPONEN MATERIAL LANTAI	a. Marmer	b. Granit	c. Parquet
	d. Kaca/Glass blok	e. Keramik	f. Lantai beton
	g. Papan kayu	h. Multipleks	i. Vinil
	j. Ubin PC	k. Teraso	l. _____
INSTALASI LISTRIK	<input checked="" type="radio"/> a. Ada, kapasitas	<u>1.300</u> kwh	b. Tidak ada
INSTALASI AIR	<input checked="" type="radio"/> a. Ada	<input checked="" type="radio"/> b. Tidak ada	c. _____
SUMBER AIR	a. PAM	<input checked="" type="radio"/> b. Sumur	
PENGECATAN	a. Ada	<input checked="" type="radio"/> b. Tidak ada	
CARPORT	a. Ada, luasnya _____ m <sup>2</sup>		b. Tidak ada
PAGAR	<input checked="" type="radio"/> a. Ada, panjangnya _____ 27 _____ m		b. Tidak ada
KONSTRUKSI PAGAR	a. Besi/Baja	<input checked="" type="radio"/> b. Beton/Tembok	c. Kayu/Bambu
KOLAM RENANG	a. Ada, luasnya _____ m <sup>2</sup>		<input checked="" type="radio"/> b. Tidak ada
SALURAN KOMUNIKASI	a. Telepon _____ saluran		b. PABX _____ saluran
	c. Faksimili _____ saluran		d. Internet
LIFT PENUMPANG	a. Ada, banyaknya _____ buah		b. Tidak ada
LIFT BARANG	a. Ada, banyaknya _____ buah		b. Tidak ada
TANGGAL BERJALAN	a. Ada, banyaknya _____ buah		b. Tidak ada
AC SPLIT	a. Ada, banyaknya _____ buah		b. Tidak ada
AC WINDOW	a. Ada, banyaknya _____ buah		b. Tidak ada
AC CENTRAL	a. Ada, banyaknya _____ buah		b. Tidak ada
AC FLOOR	a. Ada, banyaknya _____ buah		b. Tidak ada
BOILER/PEMANAS	a. Ada, banyaknya _____ buah		b. Tidak ada
SPRINKLER	a. Ada, banyaknya _____ buah		b. Tidak ada
GONDOLA	a. Ada, banyaknya _____ buah		b. Tidak ada
TINGKAT KEKOSONGAN	_____ %		

**10. DENAH LOKASI BANGUNAN**





**FORMULIR PENDATAAN  
ASET TANAH DAN BANGUNAN**

**FORM  
BANGUNAN**

Halaman 3

**11. FOTO BANGUNAN** (dilampirkan bila ada)

Tampak Depan

Tampak Belakang

Tampak Samping Kanan

Tampak Samping Kiri

**12. PENGISI FORM**

NAMA \_\_\_\_\_ NIP \_\_\_\_\_

JABATAN \_\_\_\_\_

**KHUSUS PETUGAS VERIFIKASI**

Tanggal Verifikasi 15-04-2015

Nama Petugas MUNTAHA

**LAMPIRAN:**

- Copy IMB a. Ada b. Tidak Ada  
- KIB Bangunan a. Ada b. Tidak Ada  
- Foto Bangunan a. Ada, 6 lembar b. Tidak Ada

Catatan:

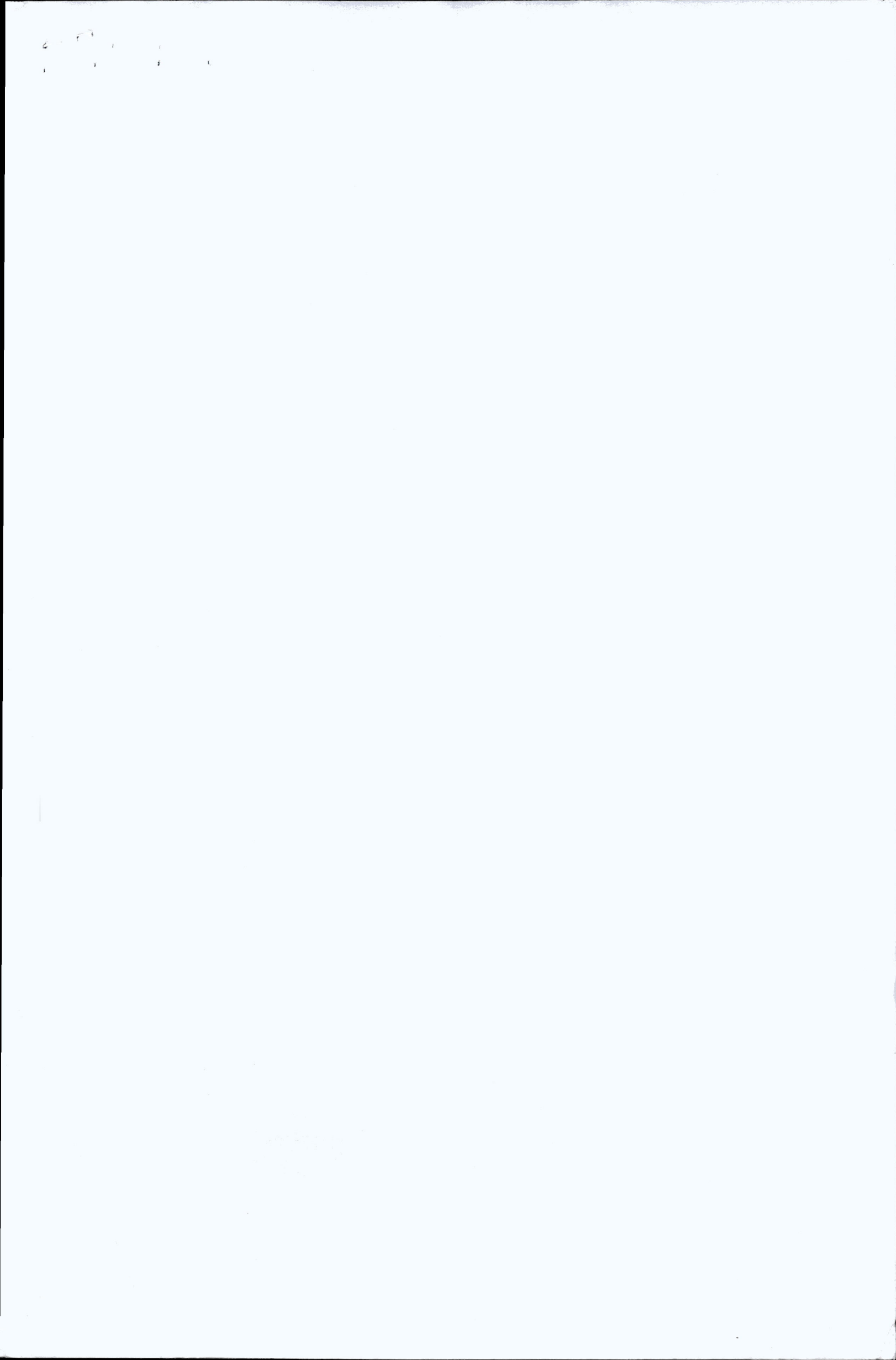
**KHUSUS PETUGAS INPUT DATA**

Tanggal Input 15-04-2015

Nama Petugas HJ. SITI SALMA

NOMOR SERI FORM \_\_\_\_\_

Catatan:



# KUMHUR KUA

## BADAN PERTANAHAN NASIONAL

ARSIP  
KUA  
KANTOR.

"KUA MOYO HILIR"



### SERTIPIKAT TANAH WAKAF

No. 01



Nusa Tenggara Barat

PROPINSI  
KABUPATEN / KOTAMADYA  
KECAMATAN  
DES A / KELURAHAN

Moyo Hilir

M. Q. Y. Q.

DAFTAR ISIAN 208

No. 11 / 2005

DAFTAR ISIAN 307

No. 25 / 2005

KANTOR PERTANAHAN  
KABUPATEN / KOTAMADYA  
S U M B A W A

25.04.09 107 90001



**PENDAFTARAN PERTAMA**

**a) TANAH WAKAF**

**b) NAMA NADZIR**

No. **01**.

- 1. **H. SALIM H. ABDULLAH**, Ketua.
- 2. **MUNTAHA**, Sekretaris.
- 3. **B. ABDULLAH**, Bendahara.
- 4. **A. KAHAR ABBAS**, Anggota.
- 5. **M A S ' U D**, Anggota.

Desa **M o y o**.

NIB **23.04.09.01.00021**.

Letak Tanah **M o y o**.

**c) ASAL HAK**

**f) PEMBUKUAN**

1. **Hala Milik No. 01**.

Sumbawa Besar, Tgl. ....

Kepala Kantor Pertanahan  
Kabupaten / Kotamadya

2. **Ala Ikrah Wakaf**.

**S u m b a w a**

Tgl. **19-03-2002**.

**07 JAN 2005**

ttt.

No. **k/9/W/2/80 Tahun 2002**.

3. **Nama Wakil**

**Drs. DJAMALUDDIN LUDI**.

**H. SALIM H. ABDULLAH**

NIP **010073805**.

**d) SURAT UKUR**

**g) PENERBITAN SERTIPIKAT**

Tgl. **29 Desember 2004**.

Sumbawa Besar, Tgl. ....

Kepala Kantor Pertanahan  
Kabupaten / Kotamadya

No. **22/Moy/2004**.

Luas **1.084 M<sup>2</sup>**.

**S u m b a w a**

**Drs. DJAMALUDDIN LUDI**

NIP **010073805**.

**h) PENUNJUK**

**Surat Keputusan Kakantah Kab Sumbawa**

Tgl. **29 Desember 2004**.

Nomor **87-520/123/04/2004**.

**Bekas Tanah Negara**

**Daftar Isian 208 Tgl. 07 Januari 2005 Nomor 11/2005**



EA 235919

DAFTAR ISIAN 2017  
NIB 04.09.01.00001

# SURAT UKUR

Nomor : 22 / Moyo / 19 / 2004

## SEBIDANG TANAH TERLEKAT DALAM

Propinsi : ..... Nusa Tenggara Barat

Kabupaten / Kotamadya : ..... Sumbawa

Kecamatan : ..... Moyo Hilir

Desa / Kelurahan : ..... Movo

Peta : ..... Nomor Peta Pendaftaran : .....

Lembar : ..... Kotak : .....

Kedudukan Tanah : ..... Sebidang tanah pekarangan yang diatasnya berdiri sebuah bangunan permanen

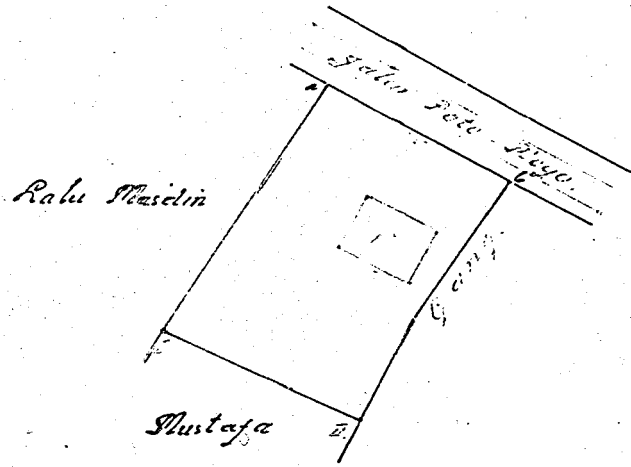
Tanda-tanda batas : ..... Tembok satu lapis a-b berdiri di dalam batas selanjutnya tugu-tugu I dan II  
berdiri ditengah batas memenuhi Ketentuan Peraturan Menteri Negara Agraria/Ka  
BPN No. 3 Tahun 1997 Pasal 21 ayat 2. dan pasal 22 ayat 1 e

Luas : ..... 1.084 M<sup>2</sup> (Seribu delapan puluh empat meter persegi)

Penunjukan dan penetapan batas : ..... Batas-batas ditunjuk oleh : Muntaha  
dengan persetujuan pihak-pihak yang berbatasan

Penetapan dibuat oleh : M. W. S. A. C.

SKALA 1' : 1.000.....



PENJELASAN : ..... batas tanah ini

91022243



REKAM JEJAK PERALIHAN HAK PEMBEBAHAN DAN PENGANTARAN TANGANNYA

Sebab perubahan

Langgah Pendaftaran

Nama Nadzir

Tanda Tangan Karyawan

Cap Kantor

No. Daftar Isian 208

No. Daftar Isian 30





Motto  
Sang Sakiki, Salina Pertiwi

**KEMENTERIAN AGAMA RI**  
**KANTOR URUSAN AGAMA**  
**KUA**  
**KEC. MOYO HILIR**

**L.N. LEMBANG NO. 66 KODE POS 84381**



Motto  
Saling Sakiki, Saling Pariri

LEMBAGA PENGEMBANGAN  
TILAWATI AL-QURAN  
**BP2AI**  
MANTEN MUKYU HILIR

LEMBAGA PENGEMBANGAN  
TILAWATI AL-QURAN  
**BP2AI**  
MANTEN MUKYU HILIR

BP2AI









